

«СОГЛАСОВАНО»

Заместитель Главы
города
Жердев А. А.

«9» 06 2018г.

«УТВЕРЖДАЮ»

Начальник
ОГИБДД УМВД России
по г. Сургуту
подполковник полиции
Бажин Ю. В.

«9» 06 2018г.

«УТВЕРЖДАЮ»

Директор МБОУ НШ
«Перспектива»
Запольская Е. Л.

«9» 06 2018г.

ПАСПОРТ

ДОРОЖНОЙ БЕЗОПАСНОСТИ

ОБРАЗОВАТЕЛЬНОГО УЧРЕЖДЕНИЯ,

РАСПОЛОЖЕННОГО НА ТЕРРИТОРИИ

ХАНТЫ-МАНСИЙСКОГО АВТОНОМНОГО ОКРУГА - ЮГРЫ

МУНИЦИПАЛЬНОЕ БЮДЖЕТНОЕ ОБЩЕОБРАЗОВАТЕЛЬНОЕ УЧРЕЖДЕНИЕ

НАЧАЛЬНАЯ ШКОЛА «ПЕРСПЕКТИВА»

Общие сведения

Муниципальное бюджетное общеобразовательного учреждения начальной школы «Перспектива»

Тип ОУ: учреждение дошкольного и начального общего образования.

Юридический адрес ОУ: 628400, РФ, Тюменская область, ХМАО—Югра, г. Сургут, ул. 30 лет Победы, 39/1

Фактический адрес ОУ: 628400, РФ, Тюменская область, ХМАО-Югра, г. Сургут ул. 30 лет Победы 39/1, ул. 30 лет Победы, 54/2 ул.

Руководители образовательного учреждения:

Директор	Запольская Елена Леонидовна	50-12-18
Заместители директора по учебной работе:	Фарафонова Ирина Михайловна	50-12-18
	Киселева Ольга Ивановна	50-14-83
	дошкольное отделение: Истомина Мария Ивановна	23-91-01
Заместители директора по воспитательной работе:	Карпова Людмила Леонидовна	50-14-83
	Атаманова Наталия Вячеславовна	50-14-83

Ответственные работники муниципального органа образования:

Начальник отдела воспитания и дополнительного образования	Коркунова Елена Владимировна	52-53-63
Инженер 1 категории отдела эксплуатации и обеспечения безопасности департамента образования Администрации г.Сургута	Скворцов Евгений Алексеевич	52-53-48

Ответственные от Госавтоинспекции :

Сотрудник полиции, инспектор РЭО	Светлана Владимировна Печёркина	76-10-31
----------------------------------	---------------------------------	----------

Ответственные работники ОУ за мероприятия по профилактике детского травматизма:

Заместители директора
по воспитательной работе Карпова Людмила Леонидовна 50-14-83
Атаманова Наталия Вячеславовна 50-14-83

Руководитель дорожно-эксплуатационной организации, осуществляющей содержание улично-дорожной сети (УДС)

Директор
СГ МУП «ДорРемТех» _____ 23-59-71

Руководитель дорожно-эксплуатационной организации, осуществляющей содержание технических средств организации дорожного движения (ТСОДД)*

Директор
СГМУЭП «Горсвет» Кузнецов Станислав Леонидович 34-62-53

Количество обучающихся и воспитанников по состоянию на 01.08.2018 г. -
937 чел.

Наличие уголка по БДД: имеется

Наличие класса по БДД: имеется, на втором этаже по адресу:
30 лет Победы, 39/1

Наличие автогородка (площадки) по БДД: отсутствует

Наличие автобуса в образовательном учреждении: отсутствует

Владелец автобуса: отсутствует

Время занятий в образовательном учреждении:

I смена: с 08ч.00 мин. до 12 ч.40 мин.

II смена: с 14 ч.00мин. до 18 ч.30 мин.

внеклассные занятия: с 12ч.50 мин. до 14ч.00 мин

с 10 ч.00мин. до 13ч.00мин. - по субботам.

Телефоны оперативных служб:

112, 01, 02, 03

Содержание

I. План-схемы МБОУ НШ «Перспектива»

1.1 План-схема расположения МБОУ НШ «Перспектива» по адресу: ул.30 лет Победы, 54/2, пути движения транспортных средств, обучающихся и воспитанников.

1.2 План-схема расположения МБОУ НШ «Перспектива» по адресу: ул. 30 лет Победы, 39/1, пути движения транспортных средств и обучающихся.

2.1 План-схема организации дорожного движения в непосредственной близости от МБОУ НШ «Перспектива» по адресу: ул. 30 лет Победы, 54/2 с размещением соответствующих технических средств организации дорожного движения, маршрутов движения обучающихся и воспитанников, и расположения парковочных мест.

2.2 План-схема организации дорожного движения в непосредственной близости от МБОУ НШ «Перспектива» по адресу: ул. 30 лет Победы, 39/1 с размещением соответствующих технических средств организации дорожного движения, маршрутов движения обучающихся и расположения парковочных мест.

3.1 Пути движения транспортных средств по территории МБОУ НШ «Перспектива» по адресу: ул. 30 лет Победы, 54/2 к местам разгрузки/погрузки и рекомендуемые безопасные пути передвижения воспитанников.

3.2 Пути движения транспортных средств по территории МБОУ НШ «Перспектива» по адресу: ул. 30 лет Победы, 39/1 к местам разгрузки/погрузки и рекомендуемые безопасные пути передвижения воспитанников.

**Пояснительная записка
к планам-схемам 1.1 и 1.2 расположения МБОУ НШ «Перспектива», пути
движения транспортных средств, обучающихся и воспитанников**

1. Район расположения МБОУ НШ «Перспектива» определяется группой жилых домов, зданий и улично-дорожной сетью, с учетом остановок общественного транспорта, центром, которого является, непосредственно, МБОУ НШ «Перспектива».

2. Территория, указанная на схемах, включает:

- здание МБОУ НШ «Перспектива»;
- парк, находящийся в непосредственной близости от образовательного учреждения;
- жилые дома, в которых проживает большая часть обучающихся и воспитанников МБОУ НШ «Перспектива»;
- автомобильные дороги и тротуары.

3. На схеме обозначено:

- расположение жилых домов, зданий и сооружений;
- сеть автомобильных дорог;
- пути движения транспортных средств;
- пути движения обучающихся и воспитанников в МБОУ НШ «Перспектива» от остановок маршрутных транспортных средств и обратно;
- уличные наземные (регулируемые и нерегулируемые) пешеходные переходы;
- названия улиц и нумерация домов.

Схема необходима:

- для общего представления о районе расположения МБОУ НШ «Перспектива»;
- для изучения безопасности движения обучающихся, воспитанников и персонала МБОУ НШ «Перспектива», путей их движения от дома к образовательному учреждению и обратно.

При изучении маршрутов движения обучающихся, воспитанников и персонала образовательного учреждения необходимо уделять особое внимание на указанные в планах-схемах места расположения тротуаров, а также пешеходных переходов, так как эта часть маршрута является наиболее опасной.

**Пояснительная записка
к планам-схемам 1.1 и 1.2 расположения МБОУ НШ «Перспектива», пути
движения транспортных средств, обучающихся и воспитанников**

1. Район расположения МБОУ НШ «Перспектива» определяется группой жилых домов, зданий и улично-дорожной сетью, с учетом остановок общественного транспорта, центром, которого является, непосредственно, МБОУ НШ «Перспектива».

2. Территория, указанная на схемах, включает:

- здание МБОУ НШ «Перспектива»;
- парк, находящийся в непосредственной близости от образовательного учреждения;
- жилые дома, в которых проживает большая часть обучающихся и воспитанников МБОУ НШ «Перспектива»;
- автомобильные дороги и тротуары.

3. На схеме обозначено:





















- расположение жилых домов, зданий и сооружений;
- сеть автомобильных дорог;
- пути движения транспортных средств;
- пути движения обучающихся и воспитанников в МБОУ НШ «Перспектива» от остановок маршрутных транспортных средств и обратно;
- уличные наземные (регулируемые и нерегулируемые) пешеходные переходы;
- названия улиц и нумерация домов.


Схема необходима:

- для общего представления о районе расположения МБОУ НШ «Перспектива»;
- для изучения безопасности движения обучающихся, воспитанников и персонала МБОУ НШ «Перспектива», путей их движения от дома к образовательному учреждению и обратно.

При изучении маршрутов движения обучающихся, воспитанников и персонала образовательного учреждения необходимо уделять особое внимание на указанные в планах-схемах места расположения тротуаров, а также пешеходных переходов, так как эта часть маршрута является наиболее опасной.
























1. Район расположения ДОУ, пути движения транспортных средств и детей (обучающихся)

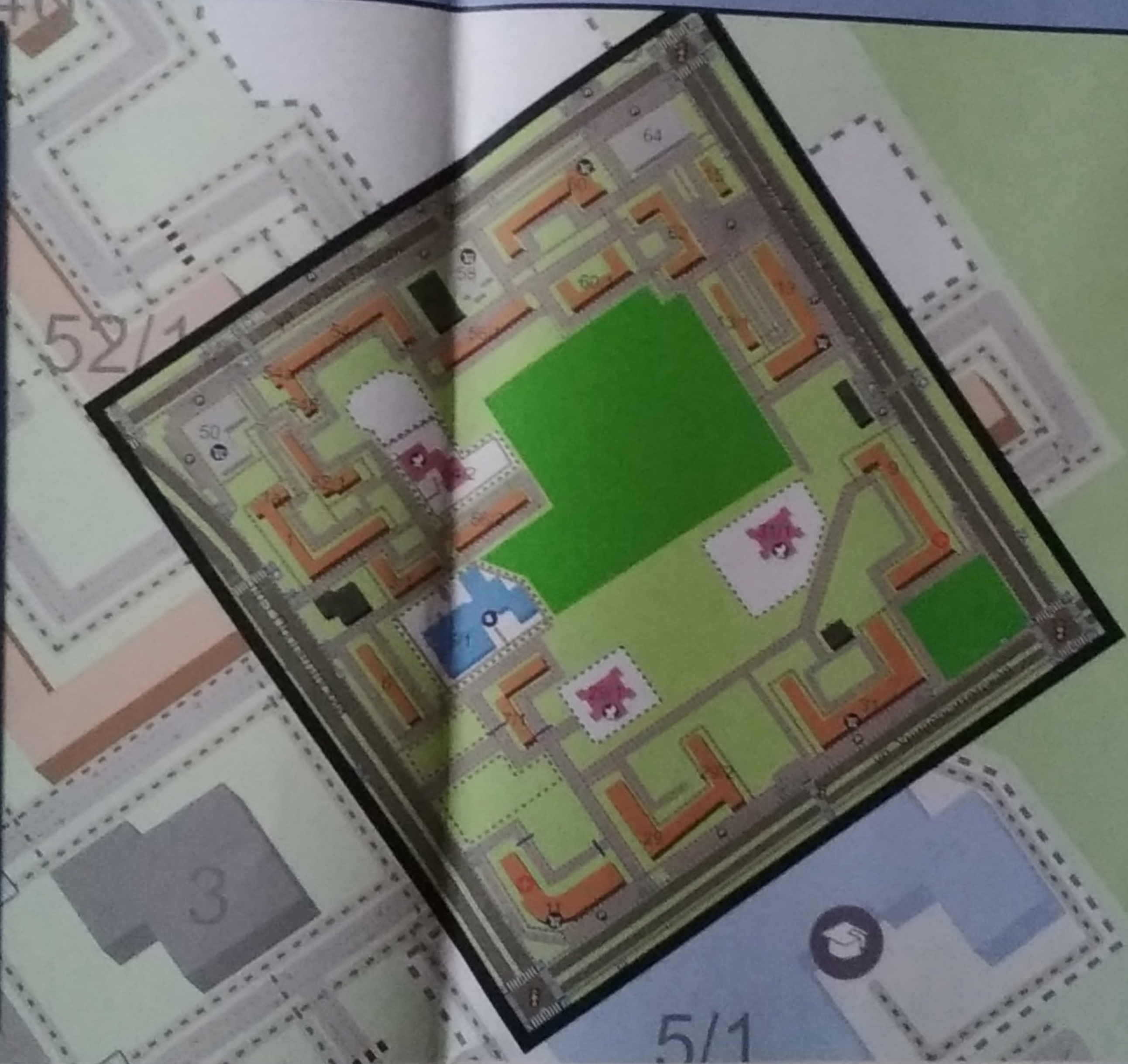
-  Светофор
-  Пешеходный переход
-  Жилая зона
-  Жилая зона
-  Автобусная остановка
-  Искусственная неровность
-  Движение запрещено
-  Детский садик
-  Магазин
-  Медицинское учреждение
-  Движение транспортных средств
-  Движение обучающихся
-  Ограждение
-  Проезжая часть
-  Проезжая часть
-  Тротуар
-  Парковка
-  Пешеходный переход
-  Пешеходный переход на искусственной неровности
-  Искусственная неровность



5/1

1. Район расположения ДОУ, пути движения транспортных средств и детей (обучающихся)

-  Светофор
-  Пешеходный переход
-  Жилая зона
-  Жилая зона
-  Автобусная остановка
-  Искусственная неровность
-  Школа
-  Детский садик
-  Магазин
-  Медицинское учреждение
-  Движение транспортных средств
-  Движение обучающихся
-  Ограждение
-  Проезжая часть
-  Проезжая часть
-  Тротуар
-  Парк
-  Парковка
-  Пешеходный переход
-  Пешеходный переход на искусственной неровности
-  Шпалбаум
-  Искусственная неровность
-  Движение запрещено



Пояснительная записка

к планам-схемам 2.1 и 2.2 организации дорожного движения в непосредственной близости от МБОУ НШ «Перспектива» с размещением соответствующих технических средств организации дорожного движения, маршрутов движения детей.

1. Схема организации дорожного движения ограничена автомобильными дорогами, находящимися в непосредственной близости от МБОУ НШ «Перспектива».














2. На схеме обозначены:

- здание МБОУ НШ «Перспектива» с указанием территории, принадлежащей непосредственно образовательному учреждению;
- автомобильные дороги и тротуары;
- уличные (регулируемые и нерегулируемые) пешеходные переходы на подходах к МБОУ НШ «Перспектива»;
- дислокация существующих дорожных знаков и дорожной разметки;
- направление движения транспортных средств по проезжей части;
- направление безопасного маршрута движения обучающихся и воспитанников.

Анализируя планы-схемы, необходимо обратить особое внимание на соблюдение мер предосторожности, связанных с ограниченным обзором из-за стоящих автомобилей при движении вблизи парковочных мест.









Использование данных схем обязательно для проведения инструктажа с обучающимися, воспитанниками и персоналом с целью обеспечения безопасности при движении в непосредственной близости с территорией образовательного учреждения.

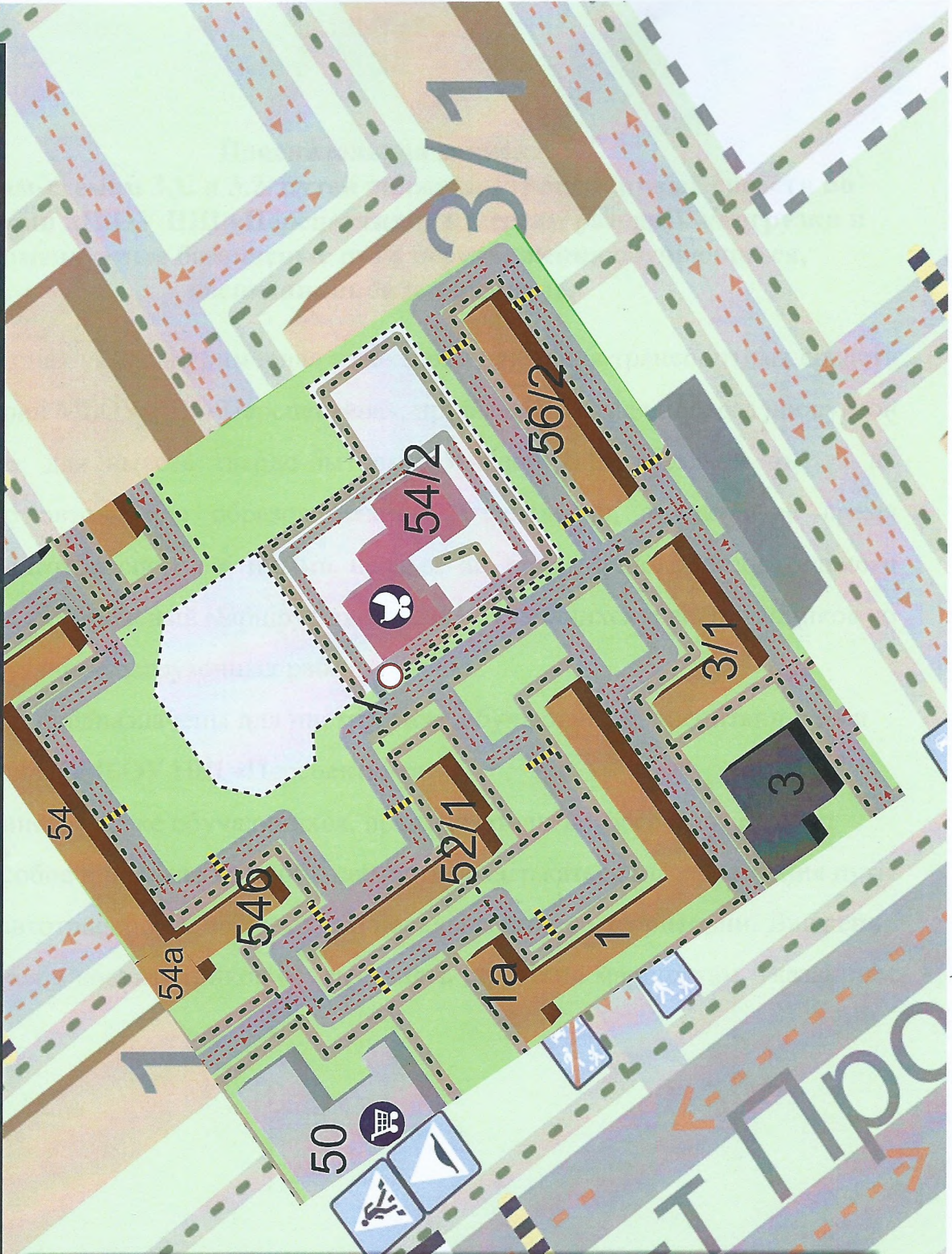
2. Схема организации дорожного движения в непосредственной близости от образовательного учреждения с размещением соответствующих технических средств, маршруты движения воспитанников и расположенных парковочных мест

	Искусственная неровность
	Жилая зона
	Жилая зона
	Детский садик
	Медицинское учреждение
	Движение транспортных средств
	Движение обучающихся
	Ограждение
	Проезжая часть
	Тротуар
	Парковка
	Движение запрещено
	Магазин



2. Схема организации дорожного движения в непосредственной близости от образовательного учреждения с размещением соответствующих технических средств, маршруты движения воспитанников и расположенных парковочных мест

	Движение запрещено
	Магазин
	Детский садик
	Движение транспортных средств
	Движение обучающихся
	Ограждение
	Проезжая часть
	Тротуар
	Искусственная неровность



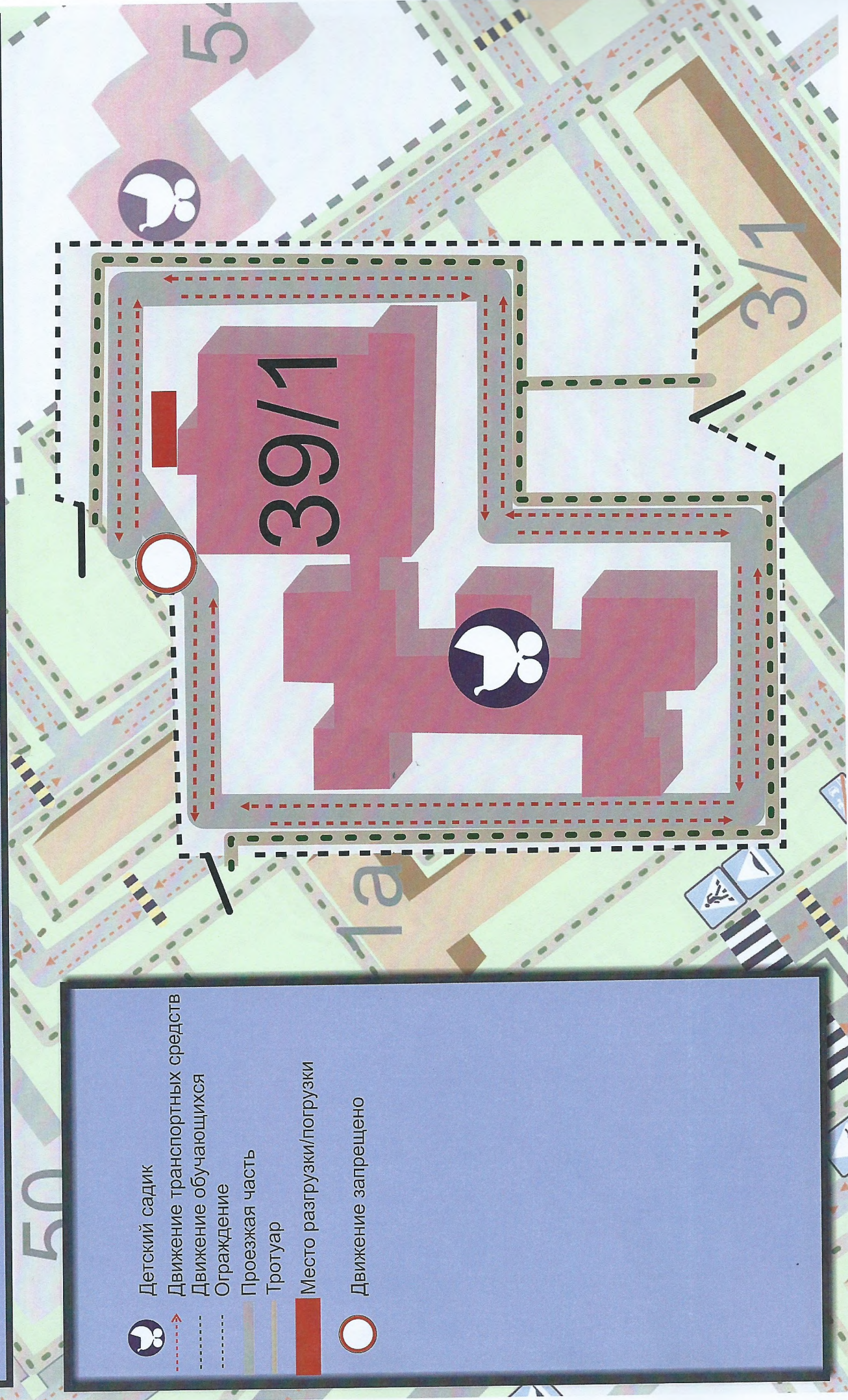
**Пояснительная записка
к планам-схемам 3.1. и 3.2. путей движения транспортных средств по
территории МБОУ НШ «Перспектива» к местам разгрузки/погрузки и
рекомендуемые безопасные пути передвижения обучающихся,
воспитанников и персонала.**

На схемах указана примерная траектория движения транспортных средств на территории МБОУ НШ «Перспектива», прибывающих для подвоза продуктов в столовую, для вывоза твердо-бытовых отходов, для выезда и въезда на территорию автомобиля образовательного учреждения, а также во время прибытия автотранспорта с иными целями на территорию образовательного учреждения и безопасный маршрут движения обучающихся и воспитанников во время погрузочно-разгрузочных работ.

Схемы предназначены для инструктажа обучающихся, воспитанников и персонала МБОУ НШ «Перспектива».

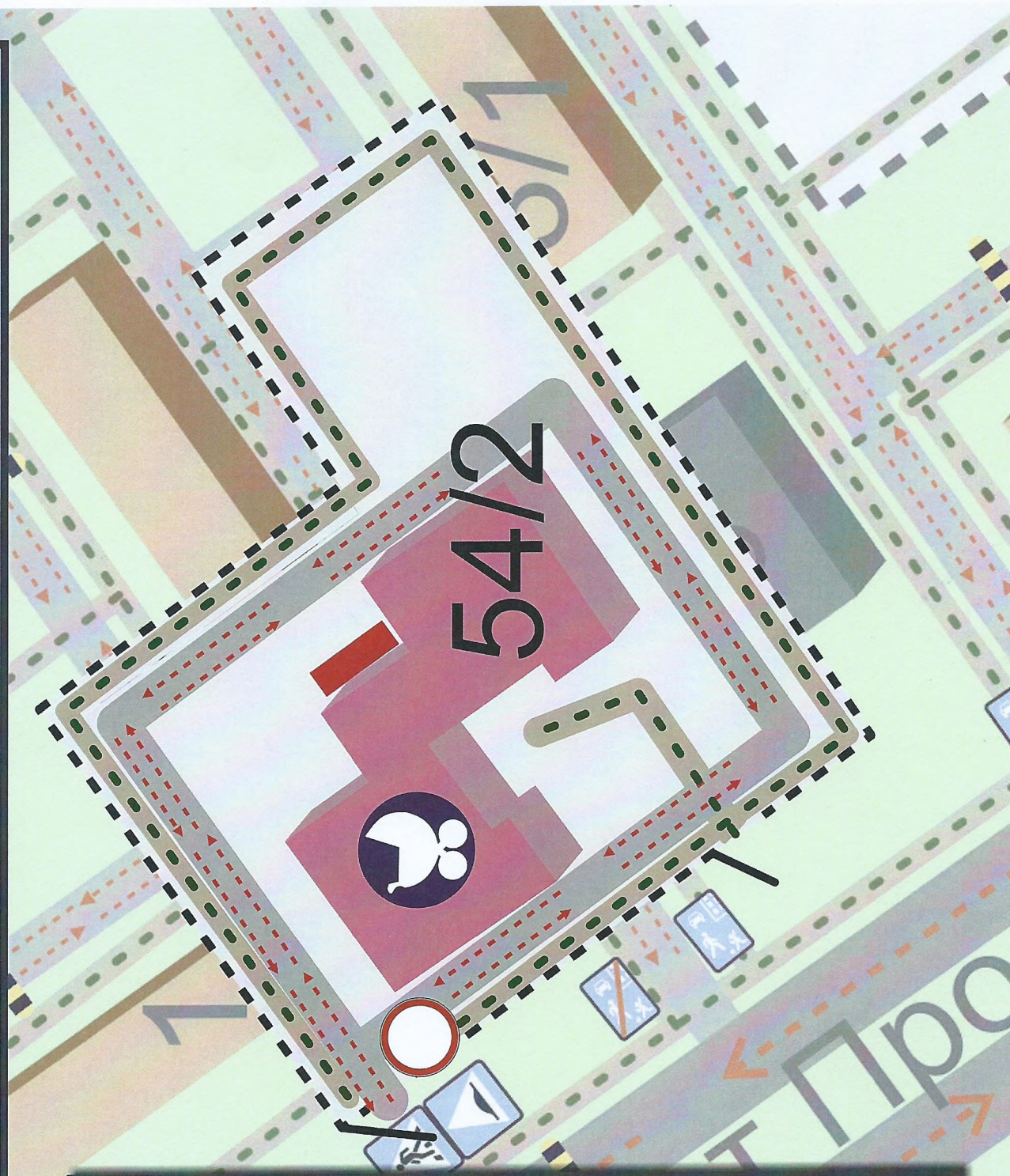
При инструктаже обучающихся, преподавательскому составу следует обратить особое внимание на необходимость воздержаться от пересечения пути движения автотранспорта во время его передвижения по территории. Движение обучающихся и воспитанников осуществлять строго по маршрутам, указанным на схемах.









3. Пути движения транспортных средств по территории образовательного учреждения к местам разгрузки/погрузки и рекомендуемые безопасные пути передвижения воспитанников



- Детский садик
- Движение транспортных средств
- Движение обучающихся
- Ограждение
- Проезжая часть
- Тротуар
- Место разгрузки/погрузки
- Движение запрещено

3. Пути движения транспортных средств по территории образовательного учреждения к местам разгрузки/погрузки и рекомендуемые безопасные пути передвижения воспитанников



	Детский садик
	Движение транспортных средств
	Движение обучающихся
	Ограждение
	Проезжая часть
	Тротуар
	Место разгрузки/погрузки
	Движение запрещено